

BRANCHEZ-VOUS NATURE !



**LE PARADIS  
DE LA  
RANDO**

**RANDO,  
VTT ET CYCLO**  
NOTRE SÉLECTION  
DE PARCOURS

**TRAILS**  
L'AGENDA  
DU JURA

**PÊCHE**  
LES MEILLEURS  
SPOTS DU JURA

**NEIGE**  
5 DOMAINES  
SKIABLES POUR TOUS



4  
VÉLO  
TOUT TERRAIN



6  
CYCLOTOURISME



8  
VÉLOROUTES  
& VOIES  
VERTES

10  
RANDONNÉE



14  
TRAIL



16  
LOISIRS  
NAUTIQUES  
ET PÊCHE



18  
ESCALADE,  
SPÉLÉO,  
CANYONING...



19  
NEIGE



**Jura**  
BRANCHEZ-VOUS NATURE !

Situé en Bourgogne Franche-Comté, le Jura est une destination à la fois unique et multiple. Avec sa diversité de paysages, son relief de moyenne montagne et sa nature préservée, le Jura est un terrain de jeu privilégié pour la pratique des sports et loisirs de nature. Randonnée, ski nordique, VTT, trail, vélo, escalade, canyoning, raquettes, parapente, canoë-kayak, course d'orientation, spéléologie, voile ou encore pêche... Quelque soit la saison, faites le plein d'expériences sensationnelles et de découvertes inattendues !



**VÉLO  
TOUT TERRAIN**



“ LE JURA  
C'EST PLUS DE 130  
PARCOURS ET  
5 BASES VTT ”

Notre sélection de  
**PARCOURS VTT**

**A LE TOUR DU LAC DE VOUGLANS** VAE TLV

Pays Lacs et Petite Montagne (86 km / 1 200 m D+)

Départ : Base de Bellecin

« Un parcours sauvage et technique sur les rives du lac de Vouglans, 3<sup>e</sup> retenue d'eau de France. »

**B BOIS D'AMONT ET FORÊT DU RISOUX** VAE + 4

Station des Rousses (12 km / 350 m D+)

Départ : Bois d'Amont

« Un parcours qui chemine à travers la forêt du Risoux, à quelques encablures de la Suisse voisine. »

**C LA HAUTE ROCHE** VAE 11

Lons Agglomération (22 km / 550 m D+)

Départ : Briod

« Dans la reculée de Conliège, ce parcours joueur est ponctué de nombreux belvédères. »

**D LE MONT DE VASSANGE** VAE 80

Jura Nord (12 km / 230 m D+)

Départ : Saligney

« Au pied du massif de la Serre, cette boucle en sous-bois traverse les petits villages typiques du Nord Jura. »

**E LE VAL DE MIÈGE** VAE 28

Champagnole Porte du Haut-Jura (43 km / 600 m D+)


Départ : Cerniébaud

« Un parcours tout en vallons autour de la cité médiévale de Nozeroy entre rivières, montagnes et pâturages. »



**+** DE PARCOURS SUR CARTE IGN  
[www.jura-velo.fr](http://www.jura-velo.fr)

Lac de Vouglans



La Dôle

**HAUT-JURA ARCADE,  
UN SECTEUR 100% VTT !**

Uniques et novateurs dans le Jura, le Bike Park de Longchaumois **F** (6 pistes de descente tous niveaux et zone d'apprentissage) et le Ludy Park de Morbier **G** (4 zones aménagées : saut, pilotage, équilibre...) entièrement libres et gratuits ravissent autant les amateurs de sensations fortes que les débutants.

Plus d'infos : [www.jura-velo.fr](http://www.jura-velo.fr)

**GUIDE « LE JURA À VTT »,  
LE COMPAGNON IDÉAL**

Edité par VTOPO, ce guide présente 52 circuits VTT balisés et homologués FFC dans tout le département du Jura. Comprenant l'ensemble des informations pratiques (cartes IGN, road book détaillé, point de départ, infos pratiques...) ce guide est incontournable pour découvrir et parcourir le jura en VTT !

Prix : 19,95€

Infos et commande : [www.jura-tourism.com](http://www.jura-tourism.com)



**LE JURA ACCUEILLE LES  
CHAMPIONNATS DE FRANCE  
DE VTT 2018**

Du 19 au 22 juillet 2018 à Lons-le-Saunier **H** se dérouleront les Championnats de France de VTT XCE, XCO, XCR et Trial. Les meilleurs vététistes français se départageront sur les sentiers escarpés du Jura pour espérer remporter la célèbre tunique tricolore.

Plus d'infos : [www.vttconliege.com](http://www.vttconliege.com)



Nos grands  
**ÉVÉNEMENTS VTT**

**10 MAI**  
LE JURA  
DE HAUT EN BAS  
[www.allcyclo.fr](http://www.allcyclo.fr)

**8 ET 10 JUIN**  
ENDURO VTT JURA  
BY JULBO

**19 AU 22 JUILLET**  
CHAMPIONNAT  
DE FRANCE VTT  
[www.vttconliege.com](http://www.vttconliege.com)

**22 ET 23 SEPTEMBRE**  
LA FORESTIÈRE  
[www.la-forestiere.com](http://www.la-forestiere.com)

**CYCLOTOURISME**

“ PLUS DE 2 000 KM DE ROUTES TRANQUILLES ET 11 ASCENSIONS REMARQUABLES ”

Notre sélection de PARCOURS CYCLO

**A RECLUÉS ET CHÂTEAUX DU SUD-REVERMONT** 26

Porte du Jura (Facile / 42 km / 728 m D+)   
 Départ : Orbagna   
 « Sans doute l'un des parcours les plus inattendus du Jura... »

**B LES LACETS DE SEPTMONCEL**

Col 1<sup>re</sup> catégorie / 15.6 km / 741 m D+ / 4.75% de moyenne   
 Départ : Saint-Claude   
 « Ascension emblématique du Tour de France dans le Jura »

**C EN BRESSE REVERMONT** 11

Bresse Haute-Seille (Moyen / 88 km / 558 m D+)   
 Départ : Aire du Jura   
 « A la découverte de la Bresse et des premiers contreforts du Vignoble Jurassien. »

**D SUR LES TRACES DU LOUP GAROU** 5

Jura Nord (Difficile / 57 km / 700 m D+)   
 Départ : Rochefort-sur-Nenon   
 « Un parcours relevé à travers les forêts, les villages, les prairies et les champs du Nord Jura. »

**E TOUR DES LACS** 12

Pays des Lacs (Facile / 34 km / 400 m D+)   
 Départ : Doucier   
 « Sans doute l'un des plus beaux parcours du Jura entre le lac de Chalain et le plateau des 4 lacs. »



**+ DE PARCOURS SUR [www.jura-velo.fr](http://www.jura-velo.fr)**

Cyclistes à Baume-les-Messieurs



Station des Rousses

**LES TOURS DU JURA À VÉLO, UNE ITINÉRANCE SUR-MESURE**

Pour les amateurs d'itinérance, le Jura propose 2 « Tours du Jura à vélo ». Une version « sport » (250 km et 3 900 m de D+) et une version « loisirs » (155 km et 800 m de D+). Deux formules pour vivre une belle aventure à travers un Jura à la fois sauvage et naturel, mais aussi historique et gastronomique...

Plus d'infos et tracés : [www.jura-velo.fr](http://www.jura-velo.fr)



**SÉJOUR**

**LE JURA À VÉLO**  
 4 jours / 3 nuits  
 À partir de 299 €

**Du 7 au 10 juin 2018**

En Pension complète à Prénoel et encadrés par les bénévoles du Comité Départemental de Cyclotourisme du Jura, vous parcourrez les plus beaux circuits du Pays des Lacs !

Plus d'infos et réservation : [www.jura-velo.fr](http://www.jura-velo.fr)



Lac de Coiselet



Lacets de Septmoncel

**Nos grands ÉVÉNEMENTS CYCLO**

**21 ET 22 AVRIL**

**TOUR DU JURA CYCLISTE**

[www.tourdujura.com](http://www.tourdujura.com)

**2 ET 3 JUIN**

**CYCLOMONTAGNARDE DU JURA**

[www.ffct.com](http://www.ffct.com)

**26 AOÛT**

**LA LOUIS PASTEUR**

[www.veloclubdolois.fr](http://www.veloclubdolois.fr)



**VÉLOROUTES  
ET VOIES-VERTES**

“ PLUS DE 130 KM  
DE VÉLOROUTES  
ET VOIES-VERTES ”

**A L'EUROVELO 6**

42 km dans le Jura

Un des 14 itinéraires du réseau EuroVelo. Ce parcours de plus de 3 600 km traverse 10 pays pour relier l'Atlantique à la Mer Noire. Dans le Jura, l'itinéraire longe le Doubs et traverse le Pays de Dole.

**B LA VOIE DES SALINES**

35 km entre Rans et Salins-les-Bains

Cette voie traverse la forêt de Chaux pour rejoindre les 2 salines UNESCO d'Arc-et-Senans et Salins-les-Bains.

**C LA VOIE BRESSANE**

10 km entre Lons-le-Saunier et la Saône et Loire

Permet de relier le réseau des véloroutes jurassiennes à celui de la Saône et Loire (Louhans - Chalon-sur-Saône).

**D LA VOIE PLM (PARIS - LYON - MÉDITERRANÉE)**

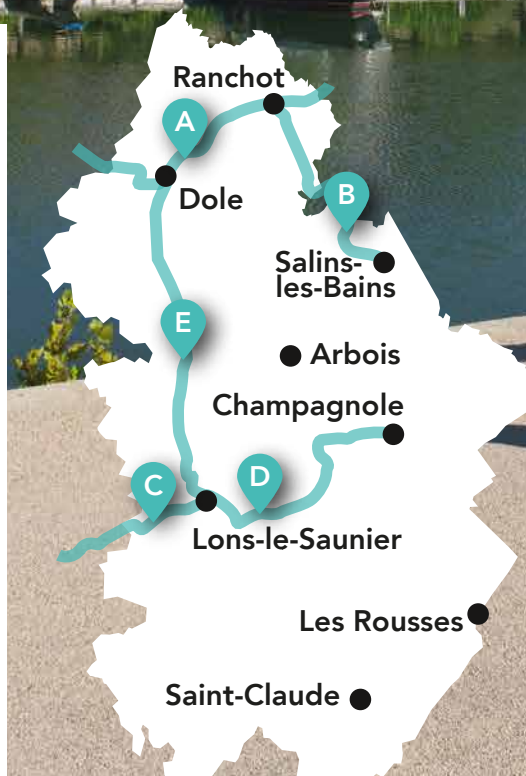
43 km entre Lons-le-Saunier et Champagnole

Relie la plaine au Pays des Lacs par l'ancienne voie de chemin de fer pour rejoindre les portes du Haut-Jura.

**E LA VOIE DE LA BRESSE JURASSIENNE**

54 km entre Dole et Lons-le-Saunier

Réalisée à 34% cette véloroute ambitieuse permettra de relier les 2 grandes villes du Jura (Lons et Dole) par la Bresse.



**+ D'INFOS ET TRACÉS DES VOIES  
[www.jura-velo.fr](http://www.jura-velo.fr)**

L'EuroVelo 6 le long du Doubs



La Voie PLM

**ACCUEIL VÉLO**

La marque nationale « Accueil Vélo » c'est la garantie d'un accueil personnalisé dans un hébergement de qualité, adapté au besoin du touriste à vélo (abri à vélo, lavage et séchage du linge...) et se trouvant à moins de 5 km d'un itinéraire vélo. Le Jura compte 6 hébergements Accueil Vélo à retrouver sur : [www.jura-velo.fr](http://www.jura-velo.fr).



**NOUVEAU**

**CARTOGUIDE  
LE JURA À VÉLO**

**Réédition été 2018.**

Le compagnon idéal pour toutes vos sorties vélo, cette carte au 100 000<sup>e</sup> détaille l'ensemble des tracés des 26 boucles, des 11 ascensions remarquables, des 130 km de véloroutes et voies-vertes et des 2 tours du Jura à vélo.



## RANDONNÉE

“ PLUS DE  
5 000 KM  
DE SENTIERS  
BALISÉS ”



Le Haut-Jura

### LE CALENDRIER DES RANDONNÉES DU JURA 2018

Edité par le Comité  
Départemental de  
Randonnée du Jura,  
ce calendrier regroupe  
toutes les dates et  
informations  
pratiques sur les  
manifestations rando  
du Jura.

Visualisation et commande  
du calendrier :  
[www.jura-tourism.com](http://www.jura-tourism.com)

### SÉJOUR

#### L'AUTOMNALE RANDONNÉE


4 jours / 3 nuits  
À partir de 231 €

Du 27 au 30 septembre et  
du 4 au 7 octobre 2018

En pension complète à Maisod et encadré par les bénévoles du Comité Départemental de Randonnée du Jura, vous randonnerez, par groupe de niveau, sur les plus beaux sentiers du Jura entre le Pays des Lacs et le Vignoble.

Plus d'infos et réservation :  
[www.jura-tourism.com](http://www.jura-tourism.com)

### Notre sélection de RANDOS



#### PIC DE L'AIGLE ET BELVÈDÈRE DES 4 LACS

Départ : Ilay

« Un circuit offrant une vue imprenable  
sur le plateau des 4 lacs et la vallée  
du Hérisson. »



14 km



4h30



505 m D+



#### BAUME- LES-MESSIEURS

Départ : Baume (camping)

« Une randonnée autour de la reclusée  
de l'un des Plus beaux Villages  
de France. »



8 km



3h



270 m D+



#### LES HAUTES- COMBES

Départ : Bellecombe

« Parcours offrant une superbe vue  
sur les Monts Jura  
depuis les Hautes-Combes... »



14 km



3h30



310 m D+



#### LA FORÊT DE CHAUX

Départ : Etrepigny

« Balade dans la 2<sup>e</sup> forêt  
de feuillus de France à  
la rencontre des Charbonniers... »



10 km



2h30



36 m D+



#### SAINTE ET LANGOUILLE

Départ : Les Planches-en-Montagne

« Entre eaux-vives et cascades, cette  
balade traverse le site naturel protégé  
de la Haute Vallée de la Saine. »



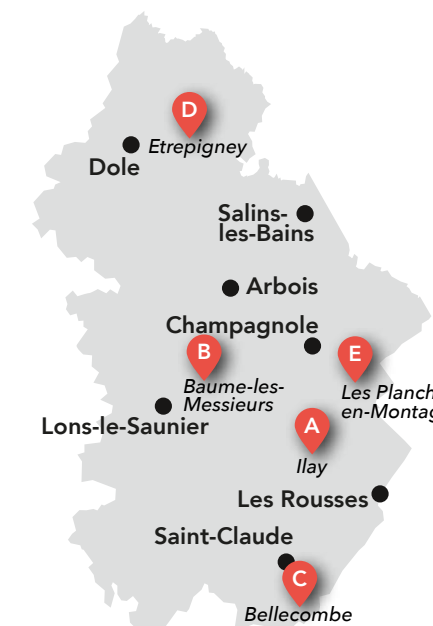
9 km



3h



200 m D+




DE PARCOURS SUR CARTE IGN  
[www.jura-randonnee.com](http://www.jura-randonnee.com)

**RANDONNÉE**


**LAISSEZ-VOUS GUIDER !**

**LE TOPOGUIDES® « JURA À PIED »**


Après plusieurs années d'existence, ce best-seller de la Fédération Française de Randonnée fait peau neuve en intégrant des randonnées inédites...



**LE JURA A PIED**  
Guide de référence pour des randonnées tous niveaux (1h à 6h) sur l'ensemble du Jura.  
**15,40 €**



**BALADES NATURE JURA**  
Guide de randonnées pour la famille présentant de courtes excursions à la découverte de la nature.  
**13,49 €**



**SENTIERS DES PATRIMOINES**  
Guide de petites randonnées (1h à 3h30) pour partir à la découverte du patrimoine jurassien.  
**15,40 €**



**L'ÉCHAPPÉE JURASSIENNE**  
Guide pratique pour randonner sur cet itinéraire des grands sites du Jura de Dole à Saint-Claude.  
**14,90 €**



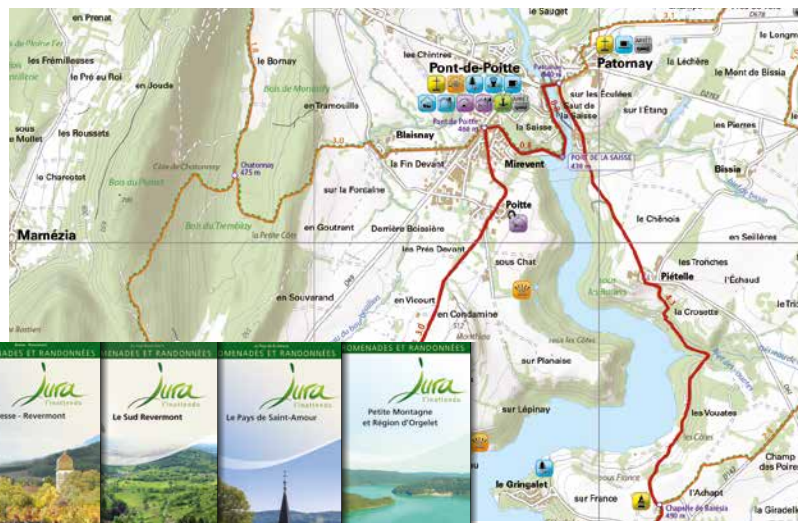
**LA GRANDE TRAVERSÉE DU JURA À PIED**  
Guide pratique pour randonner à travers les Montagnes du Jura sur la célèbre GTJ.  
**16,40 €**

COMMANDEZ NOS ÉDITIONS SUR [www.jura-tourism.com](http://www.jura-tourism.com)

**LES « CARTOGUIDES RANDO »**

Collection de 14 cartes au 25 000<sup>e</sup> (base IGN) présentant, pour chaque territoire de communauté de communes du Jura, l'ensemble de l'offre de randonnée à pied, à cheval et à VTT.

Plus d'infos et commande : [www.jura-tourism.com](http://www.jura-tourism.com)  
De 5 € à 7 €



“ LE JURA, TERRE D'ITINÉRANCE ”



Baume-les-Messieurs

**A L'ÉCHAPPÉE JURASSIENNE, L'ITINÉRAIRE DES GRANDS SITES DU JURA**

Cet itinéraire de randonnée, traverse les plus grands sites naturels et patrimoniaux du Jura entre Dole et Saint-Claude, en passant par la Station des Rousses, soit 300 km de sentiers balisés (GR@59, 559 et 509). Idéal pour débiter la randonnée itinérante, l'Échappée Jurassienne propose des étapes journalières modulables, des dénivelés et des difficultés accessibles, la possibilité de ne réaliser facilement qu'une partie du parcours (2 à 16 jours), une sélection de plus de 110 hébergements, un TopoGuides® dédié et un service de transport de bagages. Tout est fait pour simplifier la vie du randonneur et lui permettre ainsi de vivre une expérience unique !

Plus d'infos, parcours et services : [www.echappée-jurassienne.fr](http://www.echappée-jurassienne.fr)

**B LES GTJ, L'ITINÉRANCE À L'ÉTAT PUR !**

Les Grandes Traversées du Jura, ce sont 6 tracés traversant les Montagnes du Jura pour 6 modes de déplacement doux en toute saison ! A pied, à VTT, à vélo ou à cheval sur près de 400 km, ou en raquette et à ski de fond sur près de 200 km, lorsque la neige est là.

Plus d'infos : [www.gtj.asso.fr](http://www.gtj.asso.fr)



Château-Chalon

**LE JURA DU GRAND HUIT, PARADIS DU CAVALIER**

Spécialiste de la randonnée équestre en itinérance, le Jura du Grand huit propose un réseau de près de 1 500 km d'itinéraires balisés ponctué de gîtes d'étape proposant un accueil privilégié aux randonneurs.

Plus d'infos : [www.jura-grand-huit.com](http://www.jura-grand-huit.com)



Lamoura

**TRAIL**

“ 12 TRAILS  
À TAILLE HUMAINE  
ORGANISÉS PAR  
DES PASSIONNÉS ”

Notre sélection de  
**TRAILS**

**A O'XYRACE / 20 JANVIER 2018**

Les Rousses - 10 et 17 km - [www.oxyrace.fr](http://www.oxyrace.fr)

Trail nocturne sur neige à la station des Rousses.

**B TRAIL DES RECLUÉS / 8 AVRIL 2018**

Lons-le-Saunier - de 12 à 46 km - [www.traildesreclues.fr](http://www.traildesreclues.fr)

Un trail convivial à travers les reculés du Jura.

**C TRAIL DES LACS / 28 ET 29 AVRIL 2018**

Clairvaux-les-Lacs - de 12 à 55 km - [www.coc-clairvaux.com](http://www.coc-clairvaux.com)

Un trail 100% nature entre lacs, rivières et cascades.

**D MONTÉE DU POUPET / 19 ET 20 MAI 2018**

Salins-les-Bains - 6 et 25 km - [www.montee-poupet.eu](http://www.montee-poupet.eu)

Un trail qui vous fera monter au sommet du mythique Poupet.

**E TRANSJU'TRAIL / 2 ET 3 JUIN 2018**

Les Rousses - de 5 à 72 km - [latransju.com](http://latransju.com)

Trail incontournable du Jura qui fête sa 10<sup>e</sup> édition.

**F UTJ / 14 AU 15 JUILLET 2018**

St-Claude - 44 km ou 110 km en 2 étapes - [www.uttj.fr](http://www.uttj.fr)

Ultra course par étapes (et bivouacs) dans le Haut-Jura.

**G VAL FONCINE TRAIL / 21 ET 22 JUILLET 2018**

Foncine-le-Haut - de 10 à 34 km - [www.val-foncine-trail.fr](http://www.val-foncine-trail.fr)

Un trail entre la source de la Saine et le massif du Mont Noir.

**H TRAIL VOLODALEN DU JURA / 28 JUILLET 2018**

Base de Bellecin - de 8 à 69 km - [www.trail-lac-vougls.org](http://www.trail-lac-vougls.org)

Trail dans une nature remarquable autour du lac de Vouglans.

**I DUOTRAIL / 15 SEPTEMBRE 2018**

Les Crozets - 13 ou 23 km - [foyerski.lescrozets.free.fr](http://foyerski.lescrozets.free.fr)

Trail à partager à deux sur les sentiers du Haut-Jura.

**J TRAIL DES DEUX SALINES / 7 OCTOBRE 2018**

Salins-les-B. > Arc-et-Senans - 5 à 33 km - [traildes2salines.com](http://traildes2salines.com)

Un trail salé qui relie les 2 salines UNESCO.

**K TRAIL DES 7 MONTS / 14 OCTOBRE 2018**

Septmoncel - 10 à 34 km - [sites.google.com/site/7monts](http://sites.google.com/site/7monts)

Trail entre les gorges du Flumen et les combes du Haut-Jura.

**L TRAIL DES COMMÈRES / 28 OCTOBRE 2018**

Sirod - de 6 à 25 km - [tour-des-commeres-sirod.fr](http://tour-des-commeres-sirod.fr)

Trail en Jura Monts Rivières autour de l'Ain et sa source.



**+** D'INFOS SUR LES TRAILS  
[www.jura-trail.fr](http://www.jura-trail.fr)

Baume-les-Messieurs



Cascade du Bief de la Chaille

**PLUS DE 40 COURSES HORS STADE DANS LE JURA**

Tout au long de l'année, plus de 40 courses hors stade sont organisées dans le Jura ! Trail, cross, semi-marathon, 10 km, montée emblématique, km vertical... Il y en a pour toutes les foulées.

Plus d'infos : [www.courirdanslejura.fr](http://www.courirdanslejura.fr)

**A NE PAS MANQUER : LE MARATHON PASTEUR**

Le 14 octobre, le marathon Pasteur, qui relie Arbois à Dole, fête sa 2<sup>e</sup> année d'existence.

Plus d'infos : [www.marathonpasteur.fr](http://www.marathonpasteur.fr)

**LE CHALLENGE TRAIL JURA TOUR**

Le Trail Jura Tour est un challenge regroupant 13 des plus beaux trails des Montagnes du Jura. Il suffit de participer à 5 courses pour figurer au classement général de ce challenge qui récompense en fin d'année les traileurs les plus performants et réguliers.

Plus d'infos : [www.trailjuratour.fr](http://www.trailjuratour.fr)



Baume-les-Messieurs



**INITIEZ-VOUS À LA COURSE D'ORIENTATION SUR LA STATION DES ROUSSES**

Au fort des Rousses, la Station propose été comme hiver un parcours permanent d'orientation : BaliséOr. Idéal en famille, le système de chronométrage électronique permet de se mesurer aux meilleurs comme François Gonon (Champion du Monde 2011 de relais de course d'orientation). 5 parcours sont proposés, de très facile (2 km / 45 min) à très difficile (5.5 km / 1h45).

Accès au parcours : 5 € - Location de matériel et infos : [www.lesrousses.com](http://www.lesrousses.com)

**GÉOCACHING, UNE CHASSE AUX TRÉSORS GRANDEUR NATURE DANS LE JURA**

Véritable chasse aux trésors des temps modernes... Le géocaching est la pratique idéale pour découvrir un territoire en famille. GPS ou smartphone en main, il ne reste plus qu'à partir sur les sentiers à la recherche des géochaches sans oublier pour autant d'admirer la beauté et la diversité des paysages jurassiens...

Plus d'infos : [www.jura-tourism.com](http://www.jura-tourism.com)



La Simard



“ KAYAK, AVIRON,  
VOILE, SKI NAUTIQUE,  
PADDLE...  
DANS LE JURA  
LES LOISIRS NAUTIQUES  
C'EST UNE SECONDE  
NATURE ! ”



Lac de Chalain



**TRIATHLON  
& SWIMRUN**

**20 MAI**

SWIMRUN DU JURA  
[www.oxyrace.fr](http://www.oxyrace.fr)

**10 JUIN**

TRIATHLON DE CHALAIN  
[chalain.triathlons.fr](http://chalain.triathlons.fr)

**18 ET 19 AOÛT**

TRIATHLON  
INTERNATIONAL  
DE VOUGLANS  
[triathlon-jura-vouglans.onlinetri.com](http://triathlon-jura-vouglans.onlinetri.com)

**A BELLECIN, UN CENTRE  
POUR TOUS LES SPORTIFS**

Situé au bord du lac de Vouglans, le centre sportif de Bellecin accueille tout au long de l'année des classes de découverte et des équipes sportives telles que l'équipe de France d'Aviron. De nombreuses activités sont proposées notamment en lien avec le lac : canoë-kayak, paddle, voile, aviron, planche à voile... Mais également des activités nature comme le VTT, l'escalade, le canyoning, et la spéléo...

Plus d'infos et réservation :  
[www.bellecin.com](http://www.bellecin.com)

**LA DESCENTE DE L'AIN EN  
CANOË-KAYAK**

Dans le Jura, les spots de canoë-kayak ne manquent pas : La Loue B, le Doubs C, la Saine, le Dard... Mais l'un des plus beaux et des plus accessibles se situe sur la rivière de l'Ain D entre Pont-du-Navoy et Pont-de-Poitte. Au rythme de la rivière, les paysages jurassiens défilent et appellent à une petite pause pique-nique ou un plongeon dans les eaux claires de la rivière d'Ain... C'est aussi ça les joies d'une descente en rivière !

Plus d'infos, location de bateau  
et liste des accompagnateurs :  
[www.jura-tourism.com](http://www.jura-tourism.com)



La Cuisance près d'Arbois

**+** TOUS LES GUIDES DE PÊCHE  
[www.peche-jura.com](http://www.peche-jura.com)

“ LE JURA,  
C'EST 2 100 KM  
DE RIVIÈRES  
ET PRÈS DE  
3 000 HA  
DE LACS ET  
ÉTANGS ”

**L'AIN, LE PARADIS  
DE LA TRUITE**

S'il y a un spot incontournable pour la pêche à la truite dans le Jura, c'est bien la rivière de l'Ain E. C'est notamment autour de Champagnole que l'on trouve les plus beaux parcours de pêche à la mouche. La rivière d'Ain est un cours d'eau tumultueux mais très agréable à parcourir, qui séduit par ses eaux transparentes et ses paysages de moyenne montagne. Ce sont, également, ses eaux qui viennent alimenter le lac de Vouglans A, autre lieu emblématique de la pêche dans le Jura...

Plus d'infos : [www.jura-tourism.com](http://www.jura-tourism.com)

**CHALAIN, LA PERLE DE LA  
PÊCHE EN LAC**

En barque ou en float tube, le lac naturel de Chalain G et ses eaux très claires permettent des parties de pêche incomparables... Il est très prisé pour l'abondance et la diversité des poissons que l'on peut y pêcher : Corégone (aussi appelé Féra), perche, brochet, sandre... Le lac de Chalain est aussi un merveilleux terrain de jeu pour les activités de pleine nature (baignade, accrobranche, rando, VTT, ULM...).

Plus d'infos : [www.jura-tourism.com](http://www.jura-tourism.com)

**ENCORE (+) DE JURA !**

**ESCALADE, SPÉLÉO, CANYONING...**



A

**VIA FERRATA DE LA ROCHE AU DADE**

D'avril à novembre.

« Offre un panorama surprenant sur la ville de Morez. »

400 m > 1,25 m



B

**RANCHOT, UNE FALAISE D'INITIATION LES PIEDS DANS L'EAU**

« Une falaise calcaire idéale en famille, qui surplombe l'EuroVelo 6 et la rivière du Doubs. »

10 voies - 4C > 7B 20 m



C

**LE CANYON DE COISERETTE**

Rappels obligatoires (30m) Dangereux en cas d'orage ou gros débit

« A quelques kilomètres de Saint-Claude, sans doute le plus beau canyon de la région... »

1400 m 2h30 100 m D+



D

**VIA FERRATA DU REGARDOIR**

De juin à novembre.

« Propose une vue imprenable sur le lac de Vouglans. »

350 m > 8 ans



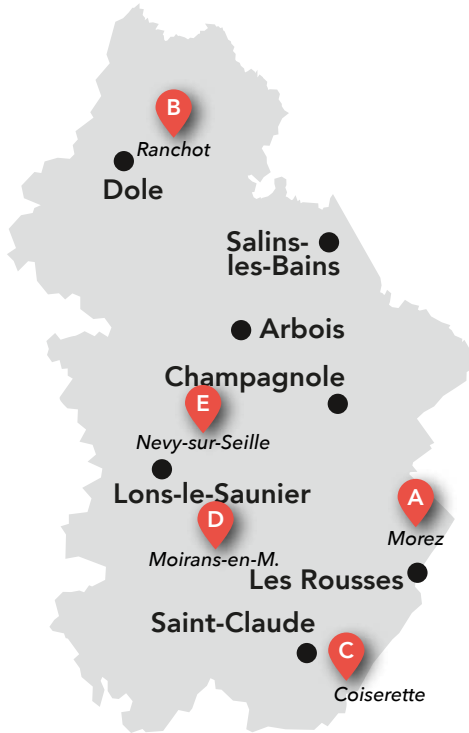
E

**LA BORNE AUX CASSOTS**

Accès limité géré par le Comité Départemental de spéléologie du Jura Difficulté moyenne

« A Nevy-sur-Seille, la plus longue et la plus emblématique grotte du Jura. »

20 km 6h30



**ACCROBRANCHE, ACCROVIADUC, ACCROROCHE...**  
Plus de 15 sites dans le Jura à retrouver sur [www.jura-tourism.com](http://www.jura-tourism.com)

**TOUS LES SITES SUR [www.jura-tourism.com](http://www.jura-tourism.com)**

**NEIGE**



“ LE JURA, C'EST AUSSI 5 DOMAINES SKIABLES ”

**Nos grands ÉVÉNEMENTS NEIGE**

**19 ET 20 JANVIER 2019**

**COUPE DU MONDE DE COMBINÉ NORDIQUE**  
[www.worldcup-chauxneuve.fr](http://www.worldcup-chauxneuve.fr)

**9 ET 10 FÉVRIER 2019**

**TRANSJURASSIENNE**  
[latransju.com](http://latransju.com)

**MARS 2019**

**GTJ 200**  
[www.gtj200.com](http://www.gtj200.com)

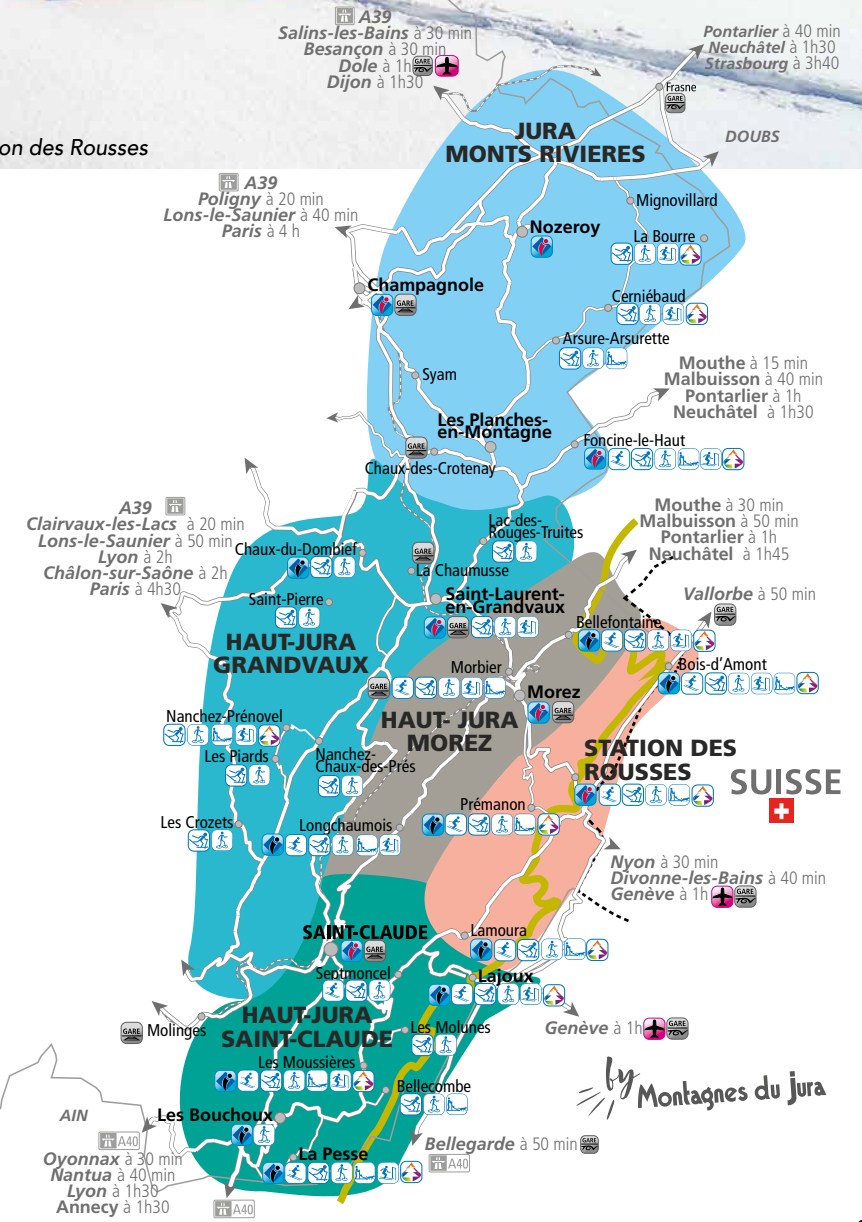


En hiver, place aux activités de neige dans les Montagnes du Jura qui se parent, pour l'occasion, de leur grand manteau blanc ! En plus d'être le paradis du ski nordique en France, le Jura c'est aussi 5 domaines skiables à taille humaine qui proposent un grand nombre d'activités adaptées aux parents comme aux enfants : Ski de descente, ski nordique, raquettes, chiens de traîneaux, luge, biathlon, kite...

Plus d'infos : [www.neigesdujura.com](http://www.neigesdujura.com)



Station des Rousses



Montagnes du Jura



# JuraTourisme

## Informations & réservations

### Jura Tourisme

8 rue Louis Rousseau – CS 80458  
39006 Lons-le-Saunier Cedex

[www.jura-tourism.com](http://www.jura-tourism.com)  
[sejour@jura-tourism.com](mailto:sejour@jura-tourism.com)

Tél. 03 84 87 08 88



Rédaction : Jura Tourisme - Florian Spicher  
Conception et réalisation : Esprit Nomade  
Crédits photos : Aline Dalloz/Jura Tourisme, Audrey Dénégnan/Jura Tourisme, Benjamin Becker/Jura Tourisme, Elodie Fit Training/Jura Tourisme, Florian Spicher/Jura Tourisme, Maxime Coquard/Jura Tourisme, Nicolas Gascard/Jura Tourisme, Stéphane Godin/Jura Tourisme, Studio Vision/Jura Tourisme, UpDrone/Jura tourisme, Vincent Edwell/Jura Tourisme, Vincent Gaudin/Jura Tourisme, VTOPO/Jura Tourisme, CTFME/CD39, Laure-Anne Serman/CD 39, Comité Départemental de Spéléo du Jura.



Document réalisé par Jura  
Tourisme avec le soutien  
financier du Conseil  
départemental du Jura



[www.jura-tourism.com](http://www.jura-tourism.com)

